

Ride predictably and be seen

Make it easy for drivers to see you. Use lights (white in front, red in back), avoid weaving between parked cars and ride with the direction of traffic.

Observe las reglas en su bicicleta, y asegure estar a la vista

Procure asegurar que los conductores de vehículos lo vean. Use luces (blancas enfrente, rojas detrás), No se entrecruce entre los autos inmóviles o estacionados, y siempre viaje en la misma dirección del tráfico.



Austin Transportation Department
austintexas.gov/smarttrips

Lock it Right

Use a U-lock to lock your frame and at least one wheel to a bike rack or immovable object. For added security, lock your other wheel with a second lock or chain.

Bike Share

Austin B-cycle is a bike share system created for short distance trips with the bikes returning within a 30-minute window on each trip. 24-hour access is \$8 and a 3-day pass is \$15. For more information, visit Austin.BCycle.com.

Transit

Capital Metro is Austin's regional public transportation provider. Capital Metro provides 50 local MetroBus routes, 2 MetroRapid transit lines, 8 Express routes between Austin and partnering communities, and 12 UT Shuttle routes all serving nearly 3,000 bus stops throughout Central Texas. Capital Metro also provides MetroRail passenger train service between the city of Leander and downtown Austin, serving nine stations. MetroRideShare vanpool service and MetroAccess service is also available for passengers with disabilities.

Capital Metro strives to make it easier to combine biking with riding the bus or train. Exterior two- or three-bike racks are installed on the front of all Capital Metro buses. Bicycles are also allowed on all MetroRail trains, limited to four per train compartment. Secure bike parking is also available at seven electronic card-accessed, enclosed MetroBike Shelters located at select MetroRail and MetroRapid stations. For more information about Capital Metro's services, visit capmetro.org.

Use Candado para su Bicicleta

Use un candado U (U-lock) para atar el cuadro (frame) de la bicicleta y al menos una de las ruedas a una barra o estante para bicicletas (bike rack) o puede atarla en algún objeto o estructura inmóvil. Para mayor seguridad, puede atar la otra rueda con candado adicional o cadena de acero.

Bicicletas Compartidas

Austin B-cycle es un sistema de compartir bicicletas que se ha creado para viajes de cortas distancias en cual las bicicletas se devuelven en 30 minutos. Acceso a dichas bicicletas por un periodo de 24 horas cuesta \$8 y un pase de 3 días cuesta \$15. Para más información, visite Austin.bcycle.com.

Transporte Público

Capital Metro es la compañía de transporte público para la región de Austin. Su red de transporte público ofrece 50 rutas de autobuses, 2 rutas de autobuses MetroRapid, 8 rutas rápidas (Express) entre Austin y comunidades cercanas, y 12 rutas de autobuses para la Universidad de Texas (UT shuttle). En total hay 3,000 paradas de autobuses en el área metropolitana de Austin. Capital Metro también ofrece servicios de camionetas compartidas (MetroRideShare) y servicio para pasajeros con discapacidades (MetroAccess).

Es fácil llevar su bicicleta en el autobús o el tren. Capital Metro ha instalado estantes para dos o tres bicicletas al frente de todos sus autobuses. Las bicicletas están permitidas en el tren pero solo cuatro bicicletas están permitidas en cada compartimiento del tren. Estacionamiento seguro para bicicletas está disponible en algunas estaciones de MetroRail y MetroRapid con la compra de una tarjeta que da acceso a la caseta cerrada (MetroBike Shelters). Para más información acerca de los servicios de Capital Metro, visite www.capmetro.org.


























The City of Austin invites you to explore the transportation options available in your neighborhood.

La Ciudad de Austin le invita a explorar las opciones de transportación activa en su vecindario.



**Walk, Bike
and Roll Map**

-  **A** YMCA North Austin
-  **B** Gus Garcia Recreation Center
-  **C** HEB
-  **D** Chinatown Center
-  **E** Marketplace Austin
-  **F** Target
-  **G** Cook Elementary School
-  **H** McBee Elementary School
-  **I** Guerrero Thompson Elementary School
-  **J** Barrington Elementary School
-  **K** Dobie Middle School
-  **L** Lanier High School
-  **M** Wooldridge Elementary School
-  **N** Graham Elementary School
-  **O** Little Walnut Creek Library
-  **T** CommUnity Care Clinic
-  Low-Comfort Bike Route
Ruta de bicicleta con dificultad moderada
-  Medium-Comfort Bike Route
Ruta de bicicleta más cómoda
-  Bus Route and Number
Ruta y número de autobús
-  MetroRail Red Line
-  School Grounds/Escuela
-  Parks/Parque
-  Creek/Arroyo

